KAGIS Maps
kann mehr...

Drauradweg R1 Abschnitt Kraftwerk - Draubrücke

Bescheid Ansuchen

LAND KÄRNTEN
KAGIS

Erstellt am: **14.10.2024** von: **Adolfo Loliva**

Maßstab: **1:15000**

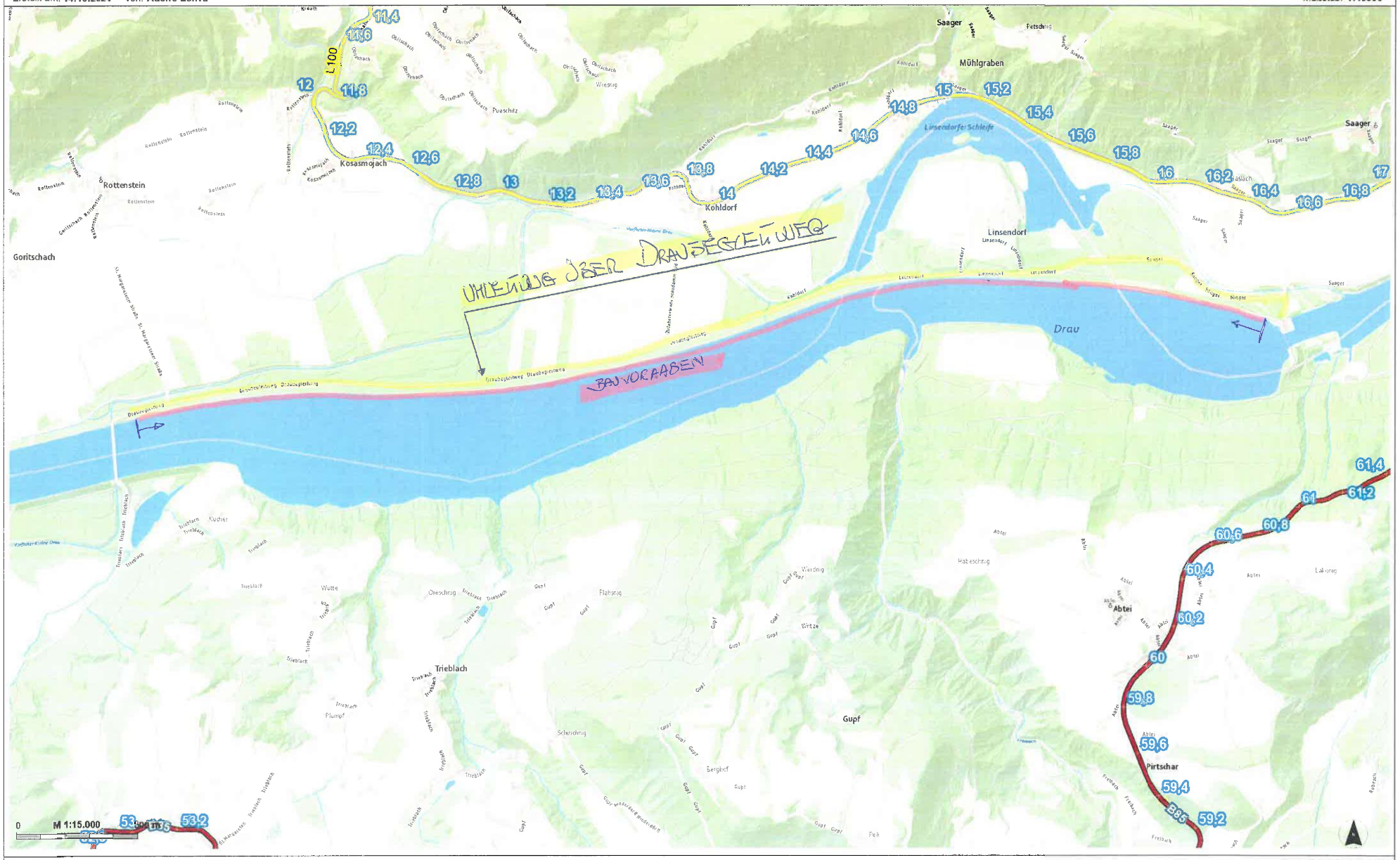

© Land Kärnten - KAGIS, BEV
Keine Haftung für Verfügbarkeit, Vollständigkeit und Richtigkeit der Darstellung

Amt der Kärntner Landesregierung
web: https://kagis.ktn.gv.at
email: kagis@ktn.gv.at

KAGIS Maps
kann mehr...

Drauradweg R1 Abschnitt Draubrücke - Glainach

Bescheid Ansuchen

LAND KÄRNTEN
KAGIS

Erstellt am: **14.10.2024** von: **Adolfo Loliva**

Maßstab: **1:20000**

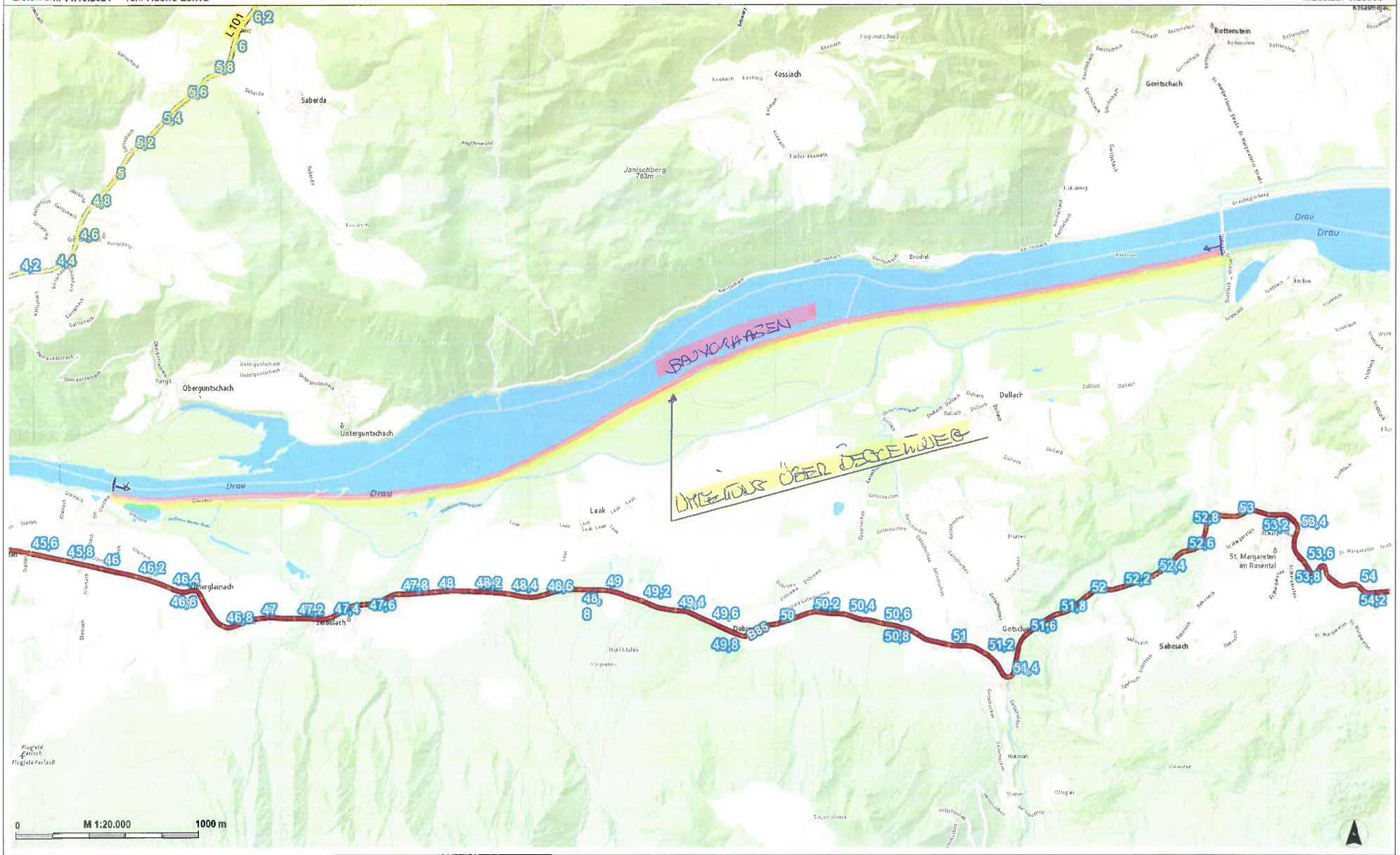

© Land Kärnten - KAGIS, BEV
Keine Haftung für Verfügbarkeit, Vollständigkeit und Richtigkeit der Darstellung.

Amt der Kärntner Landesregierung
web: https://kagis.ktn.gv.at/
email: kagis@ktn.gv.at

KAGIS Maps
kann mehr...

R1 Drauradweg Abschnitt Otrouza

Bescheid Ansuchen

LAND KÄRNTEN
KAGIS

Erstellt am: **14.10.2024** von: **Adolfo Loliva**

Maßstab: **1:5000**

© Land Kärnten • KAGIS, BEV
Keine Haftung für Verfügbarkeit, Vollständigkeit und Richtigkeit der Darstellung

Amt der Kärntner Landesregierung
web: https://kags.ktn.gv.at
email: kags@ktn.gv.at

KAGIS Maps
kann mehr...

R1 Drauradweg Abschnitt Strau - Weizelsdorf

Bescheid Ansuchen

LAND KÄRNTEN
KAGIS

Erstellt am: **14.10.2024** von: **Adolfo Loliva**

Maßstab: **1:10000**

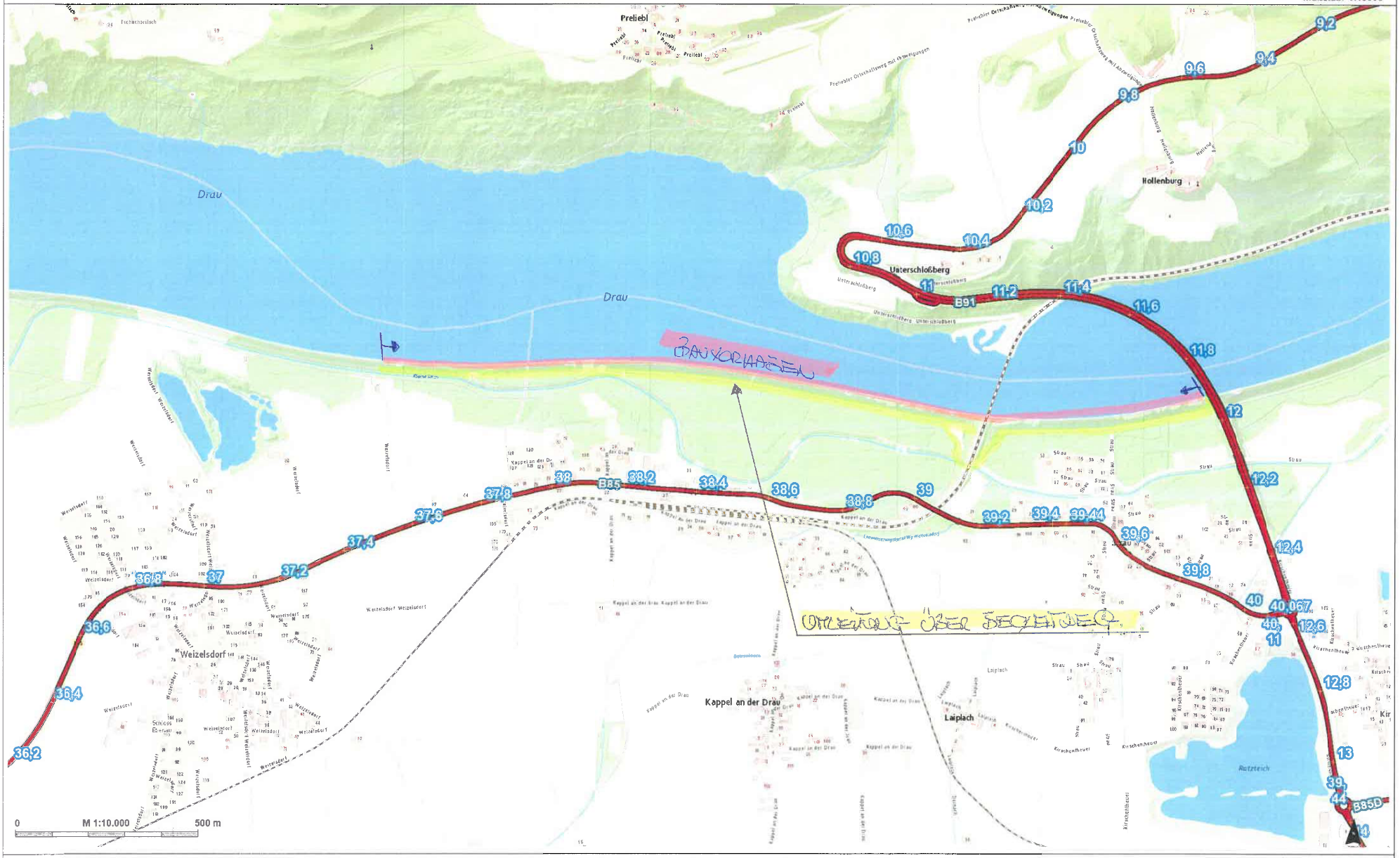

© Land Kärnten - KAGIS, BEV
Keine Haftung für Verfügbarkeit, Vollständigkeit und Richtigkeit der Darstellung.

Amt der Kärntner Landesregierung
web: https://kagis.ktn.gv.at
email: kagis@ktn.gv.at